



Краевые соревнования по спортивному туризму "Золотая осень 2023"







15 – 17 сентября 2023 года

с. Сикачи-Алян, Хабаровский район

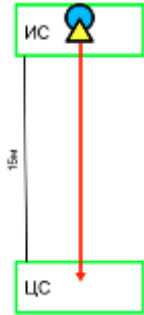
УСЛОВИЯ СОРЕВНОВАНИЙ В ДИСЦИПЛИНЕ «ДИСТАНЦИЯ–ПЕШЕХОДНАЯ» (СПРИНТ), 3 КЛАСС

Перечень, порядок, параметры, оборудование этапов и условия их прохождения

Протяженность дистанции ~ 900м
Характер маркировки: красно-белая сигнальная лента
Судейские карабины не размыкающиеся
ОКВ: 90 минут

Условные обозначения	
	Точка опоры
	БЗ
	Судейские перила
	Перила наведения
	Перила восстановления
	Судейский карабин

Старт	По сигналу стартовых часов с отметкой чипом в стартовой станции
-------	---

Расстояние до этапа 1 25м	
Этап 1 Спуск по склону <i>Параметры - согласно схеме</i> <i>Оборудование этапа:</i> ИС – БЗ, ТО – 1 судейский карабин, КЛ – начало ОЗ ЦС – БЗ, КЛ – окончание ОЗ <i>Действия участника:</i> Организация перил по п. 7.6. Движение участника по п. 7.10. Снятие перил по п. 7.6.15. <i>Обратное движение:</i> КОД вдоль нитки этапа	

Расстояние до этапа 2 125м**Этап 2 Переправа по бревну методом «горизонтальный маятник»**

Параметры – согласно схеме

Оборудование этапа:

ИС – БЗ, ТО – 1 судейский карабин

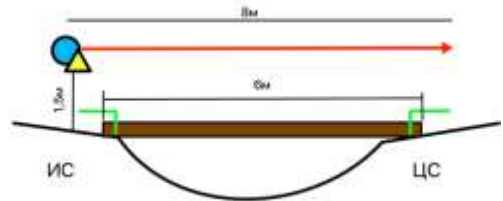
ЦС – БЗ, КЛ – окончание ОЗ

Действия участника:

Организация перил по п. 7.6. Движение по п. 7.14. Снятие перил по п. 7.6.15.

Обратное движение:

КОД сбоку этапа

**Расстояние до этапа 3 70м****Этап 3 Переправа методом «вертикальный маятник»**

Параметры – согласно схеме

Оборудование этапа:

ИС – БЗ, КЛ – начало ОЗ

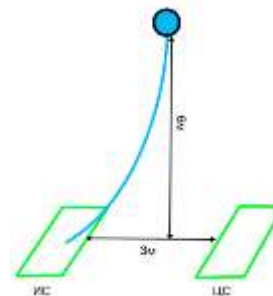
ЦС – БЗ, КЛ – окончание ОЗ

Действия участника:

Движение по п. 7.15

Обратное движение:

КОД вдоль нитки этапа

**Расстояние до блока №1 70м****Блок 1 Подъем по перилам – Спуск по наклонной навесной переправе – подъем по склону****Этап 4 Подъем по перилам**

Параметры – согласно схеме

Оборудование этапа:

ИС – БЗ, КЛ – начало ОЗ

ЦС – ОЗ, ТО 1 – 1 судейский карабин

Действия участника:

Движение по п. 7.10. обеспечение ВСС по п.7.20

Этап 5 Спуск по наклонной навесной переправе

Параметры – согласно схеме

Оборудование этапа:

Перила этапа «Подъем по перилам» для организации самостраховки

ИС – ОЗ, ТО 1 – 1 судейский карабин

ЦС – ОЗ, ТО 2 – 1 судейский карабин

Действия участника:

Движение по п. 7.9.4 (б), обеспечение ВСС по п.7.20. После прохождения этапа (или по завершении блока), отстёгивает ВСС

Обратное движение:

По п. 7.9.4 (а)

Этап 6 Подъем по склону

Параметры – согласно схеме

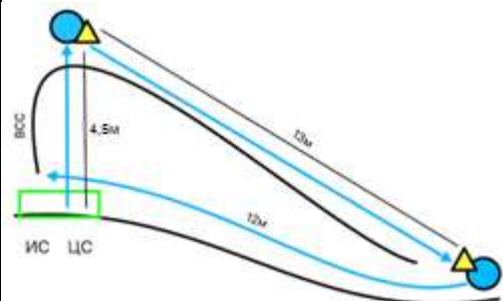
Оборудование этапа:

ИС – ОЗ, ТО 2 – 1 судейский карабин

ЦС – БЗ, КЛ – окончание ОЗ

Действия участника:

Движение по п. 7.10



Расстояние до блока №2 385м**Блок 2 Переправа по параллельным перилам 1 - Переправа по параллельным перилам 2****Этап 7 Переправа по параллельным перилам 1**

Параметры – согласно схеме

Оборудование этапа:

Верхние судейские перила

Нижние судейские перила «слэйк»

ИС – БЗ, ТО 1 – горизонтальная опора, КЛ – начало ОЗ

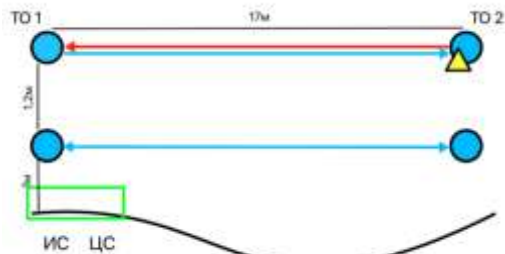
ЦС – ОЗ, ТО 2 – горизонтальная опора, 1 судейский карабин

Действия участника:

Закрепление перил этапа «Переправа по параллельным перилам 2» по п. 7.6. Движение по п. 7.8

Обратное движение:

По п. 1.3.6 (а)

**Этап 8 Переправа по параллельным перилам 2**

Параметры – согласно схеме

Нижние судейские перила «слэйк»

Оборудование этапа:

ИС – ОЗ, ТО 2 – горизонтальная опора, 1 судейский карабин

ИС – БЗ, ТО 1 – горизонтальная опора, КЛ – окончание ОЗ

Действия участника:

Организация перил по п. 7.6. Движение участника по п. 7.8

Снятие перил по п. 7.6.15

Обратное движение:

ПОД – перила этапа «Переправа по параллельным перилам 1»

Расстояние до этапа 9 70м**Этап 9 Навесная переправа**

Параметры - согласно схеме

Оборудование этапа:

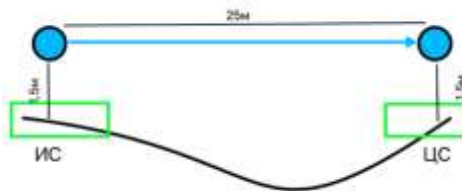
Двойные судейские перила

ИС – БЗ, КЛ – начало ОЗ

ЦС – БЗ, КЛ – окончание ОЗ

Действия участника:

Движение по п. 7.9

**Расстояние до финиша 50м****Финиш****Отметка в финишной станции**